



**КОМИТЕТ ИМУЩЕСТВЕННЫХ ОТНОШЕНИЙ  
АДМИНИСТРАЦИИ ПЕРМСКОГО МУНИЦИПАЛЬНОГО ОКРУГА**

**РЕШЕНИЕ**

о размещении объектов № 3402

Пермский край  
Пермский округ

15.11.2024

Комитет имущественных отношений администрации Пермского муниципального округа разрешает Жуйковой Ольге Федоровне, почтовый адрес: Пермский край, Пермский район, д. Дерибы, ул. Луговая, д. 24.

размещение объекта: «пожарные водоемы и места сосредоточения средств пожаротушения»


на землях государственная собственность на которые не разграничена


на срок 1 год.

Местоположение: Пермский край, Пермский муниципальный округ, д. Дерибы.

Приложение: схема предполагаемых к использованию земель или земельных участков.

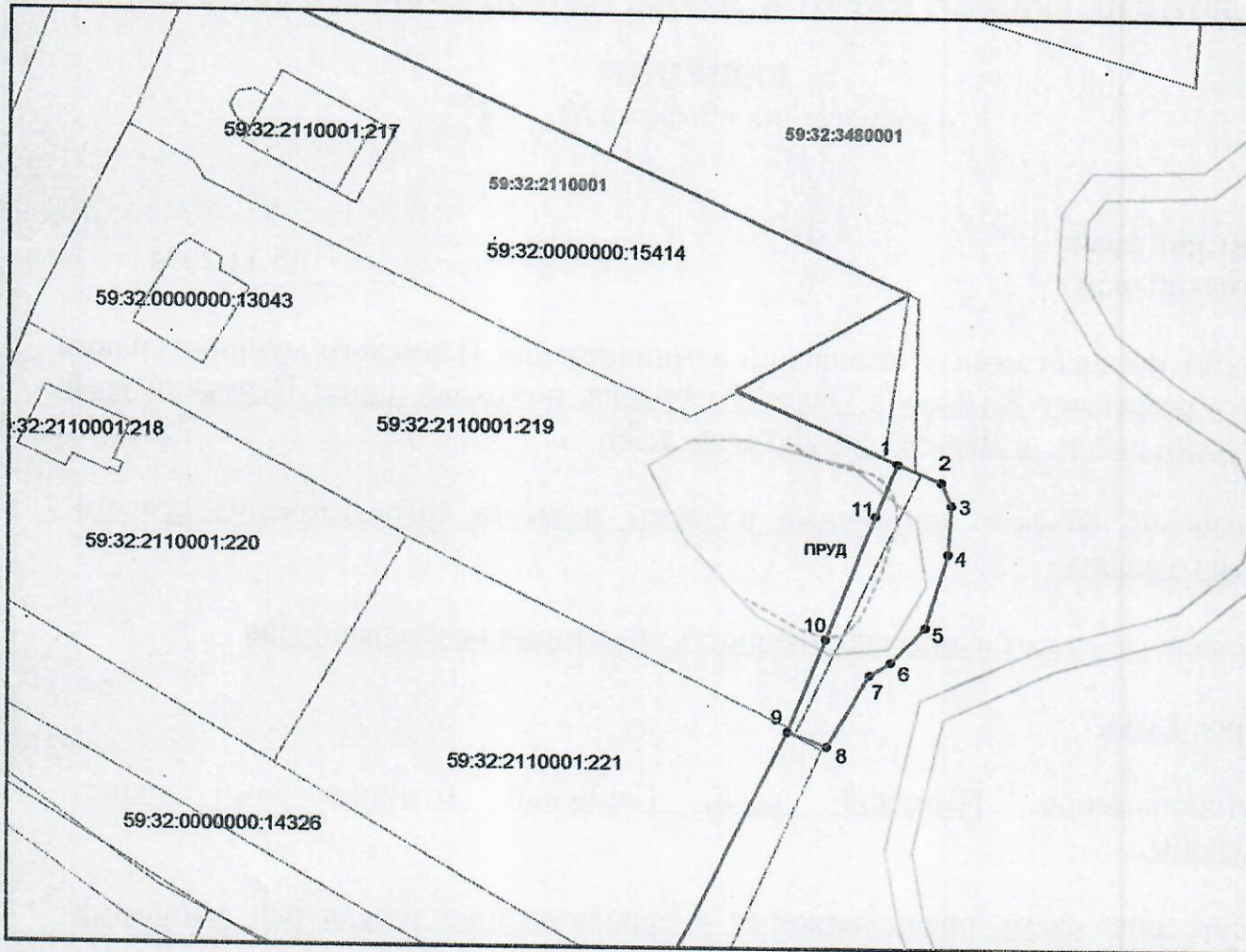
Заместитель председателя комитета

  
(подпись, печать)

  
М.В. Королева

### Проект для решения на размещение объекта

Объект: Пожарные водоемы и места сосредоточения средств пожаротушения.  
Местоположение: Пермский край, Пермский район, Фроловское с/п, д.Дерибы  
Площадь земель или части земельного участка, кв.м. : 254  
Категория земель: земли сельскохозяйственного назначения  
Цель разрешенного использования земельного участка: -



Масштаб 1:700

#### Условные обозначения:

- предполагаемая к использованию граница земель или части земельного участка
- граница земельного участка, сведения которого внесены в ЕГРН
- граница кадастрового квартала
- граница зоны с особыми условиями использования территории
- 59:32:2110001 граница кадастрового квартала

Описание границ смежных землепользователей:  
от точки 1 до точки 1 земли МО Усть-Качкинского с/п

Заявитель



М.П. (для юридических и индивидуальных предпринимателей)